



**Verfahrensvermerke:**

1. Der Satzungsentwurf lag vom 08.08.1994 bis 09.09.1994 zur öffentlichen Einsichtnahme aus.  
Lohsa, den 10.09.1994 Siegel *gez. Gutsche*  
Bürgermeister

---

2. Die berührten Träger der Öffentlichen Belange sind mit Schreiben vom 10.08.1994 zur Abgabe einer Stellungnahme aufgefordert worden.  
Lohsa, den 10.08.1994 Siegel *gez. Gutsche*  
Bürgermeister

---

3. Die Gemeindevertreterversammlung hat die vorgebrachten Bedenken und Anregungen am 26.10.1994 geprüft. Das Ergebnis ist den Bürgern sowie den Trägern der Öffentlichen Belange mitgeteilt worden.  
Lohsa, den 26.10.1994 Siegel *gez. Gutsche*  
Bürgermeister

---

4. Die Gemeindevertreterversammlung hat die Satzung am 23.11.1994 beschlossen.  
Lohsa, den 23.11.1994 Siegel *gez. Gutsche*  
Bürgermeister





---

5. Genehmigungsvermerk:  
*Gemäß § 246 a Abs. 1 Nr. 4 BauGB genehmigt mit Bescheid des Regierungspräsidiums vom 12.04.1995*  
*gez. Seipelt*  
Referent RP Dresden, den 12.10.1995 Dienstsiegel

- Digitale Fassung:
6. Der Gemeinderat der Gemeinde Lohsa hat die digitalisierte Fassung am 12.02.2019 beschlossen.  
Lohsa, den 12.02.2019 Siegel *[Signature]*  
Bürgermeister

---

  7. Rechtskräftig mit der Veröffentlichung am 27.03.2020  
Lohsa, den 27.03.2020 Siegel *[Signature]*  
Bürgermeister

-  Klarstellungslinie des Innenbereiches BauGB § 34 (4) Nr. 1
-  Abrundungslinie des Innenbereiches BauGB § 34 (4) Nr. 3 Fl. 4; 6
-  Linie der erweiterten Abrundung Maßnahmegesetz zum BauGB § 4 (2a) (nur Wohngebäude zulässig) Fl. 1; 2; 3
-  Bebauungsplan "An der Gärtnerei" "Am Friedhof"

