






Verfahrensvermerke:

1. Der Satzungsentwurf lag vom 08.08.1994 bis 09.09.1994 zur öffentlichen Einsichtnahme aus.
Lohsa, den 10.09.1994 Siegel *gez. Gutsche* Bürgermeister
2. Die berührten Träger der Öffentlichen Belange sind mit Schreiben vom 10.08.1994 zur Abgabe einer Stellungnahme aufgefordert worden.
Lohsa, den 10.08.1994 Siegel *gez. Gutsche* Bürgermeister
3. Die Gemeindevertreterversammlung hat die vorgebrachten Bedenken und Anregungen am 26.10.1994 geprüft. Das Ergebnis ist den Bürgern sowie den Trägern der Öffentlichen Belange mitgeteilt worden.
Lohsa, den 26.10.1994 Siegel *gez. Gutsche* Bürgermeister
4. Die Gemeindevertreterversammlung hat die Satzung am 23.11.1994 beschlossen.
Lohsa, den 23.11.1994 Siegel *gez. Gutsche* Bürgermeister
5. Genehmigungsvermerk:
Gemäß § 246 a Abs. 1 Nr. 4 BauGB genehmigt mit Bescheid des Regierungspräsidiums vom 12.04.1995
gez. Seipelt
Referent RP Dresden, den 12.10.1995 Dienstsiegel

Digitale Fassung:

6. Der Gemeinderat der Gemeinde Lohsa hat die digitalisierte Fassung am 12.02.2019 beschlossen.
Lohsa, den 12.02.2019 Siegel *[Signature]* Bürgermeister
7. Rechtskräftig mit der Veröffentlichung am 27.03.2020
Lohsa, den 27.03.2020 Siegel *[Signature]* Bürgermeister

-  Klarstellungslinie des Innenbereiches BauGB § 34 (4) Nr. 1
-  Abrundungslinie des Innenbereiches BauGB § 34 (4) Nr. 3 Fl. 2; 4; 5
-  Linie der erweiterten Abrundung Maßnahmegesetz zum BauGB § 4 (2a) (nur Wohngebäude zulässig) Fl. 3



Gemeinde Lohsa
Am Rathaus 1, 02999 Lohsa

Klarstellungs- und Abrundungssatzung
Ortsteil Hermsdorf/Spree

Maßstab 1 : 3.000