

Heimatkurier

Amtsblatt der Einheitsgemeinde Lohsa

Domizniski kurěr Hamtske łopjeno Zjednoćeneje gmejny Łaz z wjesnymi dźělemi

mit den Ortsteilen | z wjesnymi dźělemi

Dreiweibern | Tři Žony · Driewitz | Drěwcy · Friedersdorf | Bjedrichecy · Groß Särchen | Wulke Ždžary · Hermsdorf/Spree | Hermanecy · Koblenz | Koblicy · Lippen | Lipiny · Litschen | Złyčín · Lohsa | Łaz · Mortka | Mortkow · Riegel | Roholń · Steinitz | Šćeńca · Tiegling | Tyhelk · Weißig | Wysoka und | a Weißkollm | Běty Chołmc



Nr. 6 • 7. Juni 2025

33. Jahrgang



Der Pflanzgarten leuchtet

Foto: Bernd Hendel

Wo	Montag	Dienstag	Mittwoch	Donnerstag	Freitag	Samstag	Sonntag
22	26	27	28	29	30	31	1
23	15:00 Uhr Frauentreff Weißkollm 2	3	15:00 Uhr Senioren- kegeln Groß Särchen 4	17:00 Uhr Ausschüsse 5	6	7	8
24	9	18:00 Uhr Gemein- de-ratssitzung Lohsa 10	11	12	13	14	15
25	19:00 Uhr Ortschaftsrats- sitzung Litschen 16	18:00 Uhr Ortschaftsrats- sitzung Driewitz-Lippen 17	18:00 Uhr Ortschaftsrats- sitzung Lohsa 18	15:00 Uhr Senioren- kegeln Koblenz 19	20	21	22
26	23	24	17:00 Uhr Kegeln Frauen Koblenz 25	26	27	28	29
27	30	1	2	3	4	5	6

Sehr geehrte Bürgerinnen und Bürger, werte Einwohner der Gemeinde Lohsa,

auch in diesem Jahr veranstaltet der KnappenMan e. V. den schnellen Triathlon im Lausitzer Seenland. Am letzten Augustwochenende 30. und 31. August werden hunderte Sportler und andere Gäste in unserer Gemeinde Lohsa am Dreiweiberner See erwartet. Schon jetzt freut sich der ausrichtende Verein auf einen großen Zuspruch und blickt optimistisch nach vorn.

Bis Ende April haben sich bereits mehr als 300 Athleten angemeldet. Den größten Zuspruch für den schnellen Triathlon im Lausitzer Seenland erleben momentan die Mittel- und Langdistanz. Einmalig in Sachsen und womöglich auch in Deutschland ist die Breite des Angebotes. Von der „Jedermann-Distanz“ über 300 Meter Schwimmen, zehn Kilometer Radfahren und drei Kilometer Laufen, bis hin zur „Königsdisziplin“ (3,8 km/180 km/42,2 km) reichen die Möglichkeiten, um sich sportlich zu betätigen. Und noch eine Besonderheit zeichnet den KnappenMan aus. Alle Wettbewerbe können auch als Staffel absolviert werden, auch die Kinder-, und Jugend-Wettkämpfe. Sowohl auf der Langdistanz als auch auf der Sprintstrecke der Junioren werden im August die Sächsischen Landesmeister gesucht.



Los geht's am Samstag um 9 Uhr mit der Olympischen Distanz (1,5 km/40 km/10 km). Der Wettbewerb ist vorverlegt worden, damit bei extrem heißen Wetter die Belastungen geringer ausfallen als am Nachmittag, vor allem auf der Laufstrecke. Der Sonntag bleibt den Aktiven auf der Mittel- und Langdistanz vorbehalten. Das geschieht auch vor dem Hintergrund, Beeinträchtigungen im Straßenverkehr und mögliche Belastungen für die Einwohner zu verringern. Der Ausrichter will die Einschränkungen für die Anwohner und den Durchgangsverkehr so gering wie möglich halten.

Nach der ersten Teildisziplin im Wasser gehen die Triathleten auf eine Radstrecke, die wie 2023 gestaltet ist. Anders als im Vorjahr, wo auf der Langdistanz die Deutsche Meisterschaft ausgetragen wurde, wird diesmal nicht die Bundesstraße in Richtung Maukendorf genutzt. Der 22 Kilometer lange Rundkurs führt über Weißkollm, Riegel, Burg nach Burghammer und zurück. Gelaufen wird wieder am bzw. um den Dreiweiberner See.

Unvermeidbar sind Absperrungen von Straßen und Wegen, um die Sicherheit von Sportlern und Verkehrsteilnehmern zu gewährleisten. Betroffen sind vor allem die Weißkollmer. Auch deswegen war ich mit einer Einwohnerversammlung Anfang des Jahres 2025 um Aufklärung bemüht. Hier konnten die Anwesenden nochmals auf ihre Belange eingehen, es wurden zusammen und in enger Absprache mit der Polizei und anderen Behörden nach weiteren Lösungsansätzen gesucht, um es in diesem Jahr einfacher zu machen, zeitlich begrenzt Vollsperrungen eventuell zu öffnen bzw. zusätzliche Ausfahrten zu ermöglichen.



Warst du schon beim?



Sparkasse



KNAPPEN MAN

www.knappenman.com

Mit dem Straffen der Disziplinen und der damit einhergehenden Schaffung von Wettkampfpausen sollen mögliche Öffnungszeiten der Querung S 108/ Alte Schulstraße in Weißkollm entstehen. Des Weiteren werden wir zur Genehmigung eine temporäre Nutzung des Rundweges Dreiweiberner See am Samstag und Sonntag für den kleinen Pkw- Verkehr von Dreiweibern nach Lohsa und wieder zurück einreichen, um unseren Einwohnern das Verlassen und Anfahren der Ortslage Dreiweibern und damit Weißkollm zu realisieren.

Die dementsprechenden Zeiten werden noch mit den Genehmigungsbehörden abgestimmt, dann erst in die Beantragung aufgenommen und nach Bekanntwerden der Genehmigung veröffentlicht. Auch werden wir die Einwohner von Weißkollm und Dreiweibern separat informieren.



Schlussendlich können sich Sportler und andere Gäste zwischen den beiden Wettkampftagen wieder auf eine Party im Festzelt freuen. Wie schon bei der 36. Auflage im Vorjahr wird die Band Nordstern spielen. Der KnappenMan e.V. freut sich nicht nur darauf. Hunderte Aktive, die oft mit der ganzen Familie im Lausitzer Seenland unterwegs sind, unterstützen mit ihrer Teilnahme auch die touristische Entwicklung der Region. So strahlt der Sparkassen KnappenMan weit über die Gemeindegrenzen hinaus.

Wir hoffen damit auf eine noch höhere Akzeptanz zu stoßen und den KnappenMan damit für alle Beteiligten und Betroffenen als die größte Sportveranstaltung im Lausitzer Seenland positiv und unvergessen werden zu lassen.

Sportliche Grüße und Glück Auf

Ihr Thomas Leberecht

Sparkasse

30 | 31
 August 2025

KNAPPEN MAN

Der schnelle Triathlon im Lausitzer Seenland

Deutscher Triathlon Union

Sächsischer Triathlon Verband e.V.

LANDESMEISTERSCHAFT
 2025
TRIATHLON LANGDISTANZ

Deutscher Triathlon Union

Sächsischer Triathlon Verband e.V.

LANDESMEISTERSCHAFT
 2025
TRIATHLON SPRINTDISTANZ NACHWUCHS

Mitteldeutschen Kinder- und Jugendranliste 2025



Wichtige Informationen auf einen Blick | Ważne informacje na jedyn pohlad

Bürgersprechstunde des Bürgermeisters donnerstags, 16:00 – 18:00 Uhr

(an den Tagen der Ausschusssitzungen 16:00–17:00 Uhr)

Der Bürgermeister, Herr Leberecht, nimmt in den Bürgersprechstunden Anregungen oder Kritik entgegen, steht Rede und Antwort oder beauftragt die zuständigen Ämter der Gemeindeverwaltung, sich einzelnen vorgetragenen Punkten anzunehmen. Alle Termine finden im Dienstzimmer des Bürgermeisters, im Rathaus, Zimmer DG 3.03 statt. Eine vorherige Anmeldung ist nicht zwingend erforderlich; um dennoch Wartezeiten zu vermeiden, können Sie gern einen Termin mit Frau Hörenz unter der Telefonnummer 035724 569301 oder per E-Mail Stabsstelle@lohsa.de vereinbaren.

Um die Gesprächszeit effektiv zu nutzen, bitten wir Sie, Frau Hörenz bereits bei der Anmeldung über das Thema zu informieren. Auf diese Weise kann in den entsprechenden Fachbereichen bereits mit der Recherche begonnen werden, um im Gespräch mögliche Lösungsansätze anbieten zu können.

Termin der externen Bürgersprechstunde

Im Monat Juni findet keine externe Bürgermeistersprechstunde statt.

Öffnungszeiten der Bibliothek



Zejler-Smoler-Haus Lohsa

Montag + Donnerstag: 9:00–12:00 und 13:00–18:00 Uhr

Grundschule „Am Knappensee“ Groß Särchen

Dienstag: 13:00–16:00 Uhr

Die Schiedsstelle informiert

Die Sprechstunden finden nach Vereinbarung statt. Sie erreichen mich telefonisch unter den Rufnummern: Festnetz 035724 51807 und Mobil 0162 2502350. *Silke Rudolf, Friedensrichterin*

Heimatkurier

Amtsblatt der Einheitsgemeinde Lohsa mit den Ortsteilen Dreiweibern, Driewitz, Friedersdorf, Groß Särchen, Hermsdorf/Spree, Koblenz, Lippen, Litschen, Lohsa, Mortka, Riegel, Steinitz, Tiegling, Weißig und Weißkollm erscheint in der Gustav Winter Druckerei und Verlagsgesellschaft mbH, Gewerbestraße 2, 02747 Herrnhut, Telefon 035873 418-0, Fax 418-88, www.gustavwinter.de

Herausgeber: Einheitsgemeinde Lohsa, Bürgermeister Thomas Leberecht, Am Rathaus 1, 02999 Lohsa

Verantwortlich für amtlichen Teil / Ansprechpartner der Gemeinde:

Büro: Frau Kirstin Staff, Telefon 035724 56930, Fax 035724 569329
E-Mail Info@lohsa.de

Satz/Layout/Anzeigen:
E-Mail heimatkurier.lohsa@gustavwinter.de

Druck: Gustav Winter Druckerei und Verlagsgesellschaft mbH, Gewerbestraße 2, 02747 Herrnhut

Für eingesandte Manuskripte wird keine Haftung übernommen. Namentlich gekennzeichnete Beiträge geben nicht unbedingt die Meinung der Redaktion wieder.

Erscheinungsweise: monatlich

Gustav Winter

Gemeinderatssitzung

Die nächste öffentliche Sitzung des Gemeinderates findet am **Dienstag, dem 10.06.2025, um 18:00 Uhr** im Ratssaal des Rathauses der Gemeinde Lohsa statt. Die Tagesordnung entnehmen Sie bitte den örtlichen Informationsschaukästen und dem Ratsinformationssystem.

Öffnungszeiten der Gemeindeverwaltung Lohsa

Montag	8:30–12:00 Uhr	
Dienstag	8:30–12:00 Uhr	13:00–16:00 Uhr
Mittwoch	geschlossen, Termine nach Vereinbarung	
Donnerstag	8:30–12:00 Uhr	13:00–18:00 Uhr
Freitag	8:30–12:00 Uhr	

Außerhalb der Öffnungszeiten gelten für die Mitarbeiter der Gemeindeverwaltung Gleitarbeitszeiten.

E-Mail: Info@Lohsa.de

Rufnummern der Gemeindeverwaltung




















Bürgerbüro	5693 - 0
Fax	5693 - 29
Büro des Bürgermeisters	5693 - 01
Allgemeine Verwaltung	5693 - 10
Brand- und Katastrophenschutz	5693 - 12
Standesamt / Friedhofsverwaltung	5693 - 13
Einwohnermeldeamt / Gewerbe	5693 - 14
Finanzen	5693 - 15
Bauamt	5693 - 20
Ordnungswesen	5693 - 21
Trink- und Abwasser	5693 - 25

Rufnummer der Bibliothek: 035724 50256

Notdienste Wasser / Abwasser / Gas

- 1.) Wasserversorgung** Dreiweibern, Driewitz, Friedersdorf, Hermsdorf/Spree, Lippen, Litschen, Lohsa, Mortka, Riegel, Steinitz, Tiegling, Weißig und Weißkollm
Bereitschaftsdienst: Versorgungsbetriebe Hoyerswerda GmbH, Industriegelände Straße A Nr. 7, 02977 Hoyerswerda
Telefon: 03571 414241
- 2.) Wasserversorgung** Koblenz und Groß Särchen
Bereitschaftsdienst: ewag kamenz, An den Stadtwerken 2, 01917 Kamenz
Telefon: 03578 377377
- 3.) Abwasserbeseitigung gesamtes Gemeindegebiet**
Bereitschaftsdienst: Versorgungsbetriebe Hoyerswerda GmbH, Industriegelände Straße A Nr. 7, 02977 Hoyerswerda
Telefon: 03571 414241
Netzware: 03571 469480
Termine dezentrale Entsorgung
Mo.–Fr.: 03571 406115 (Melde & Berthold GmbH)
- 4.) Gasversorgung gesamtes Gemeindegebiet**
Bereitschaftsdienst: Energieversorgung Schwarze Elster GmbH, Saalau 58, 02997 Wittichenau
Telefon: 035725 741-0

**Die nächste Ausgabe erscheint am
5. Juli 2025
Redaktionsschluss am 12. Juni 2025**

<p>Online-Formulare Gemeinde Lohsa Werte Bürgerinnen und Bürger, ab sofort können folgende Anträge online ausgefüllt und abgeschickt werden. Über den QR-Code lässt sich der jeweilige Antrag auch auf mobilen Endgeräten ausfüllen. Auf unserer Homepage unter der Rubrik „Formulare und Anträge“ können die Online-Formulare ebenfalls gefunden werden.</p>	<p>Abbrennen eines Feuerwerkes der Klasse II – Antrag auf Ausnahmegenehmigung</p> 	<p>Antrag auf Anordnung verkehrsregelnder Maßnahmen gemäß § 45 StVO</p> 	<p>Antrag auf Genehmigung einer Plakatierung Ordnungsamt</p> 
<p>Anzeige einer Veranstaltung/Antrag auf Ausnahmegenehmigung zum Nachtraheschutz</p> 	<p>Antrag auf Einebnung einer Grabstelle</p> 	<p>Antrag auf Grabnutzungsrecht</p> 	<p>Antrag Schmutzwasseranschluss</p> 
<p>Antrag Trinkwasserhausanschluss</p> 	<p>Antrag auf Vergabe einer Hausnummer</p> 	<p>Antrag auf Änderung einer Hausnummer</p> 	<p>Gestattung zur Gewässerbenutzung mit elektromotorbetriebenen Wasserfahrzeugen für den Dreiwäbener See</p> 
<p>Anzeige vorübergehendes Gastgewerbe</p> 	<p>GewA1 Gewerbe-Anmeldung</p> 	<p>GewA2 Gewerbe-Ummeldung</p> 	<p>GewA3 Gewerbe-Abmeldung</p> 
<p>Hundesteueranmeldung</p> 	<p>Hundesteuerabmeldung</p> 	<p>Datenübermittlungen nach dem Bundesmeldegesetz (BMG)</p> 	<p>Selbstauskunft für Mietinteressenten</p> 



Amtlicher Teil der Einheitsgemeinde Lohsa | Hamtski džěl Zjednoćeneje gmejny Łaz

Bekanntmachung der gefassten Beschlüsse des Gemeinderates am 13. Mai 2025

Gefasste Beschlüsse:

1. BV GR7-064/2025

Übertragung von nicht verbrauchten Haushaltsermächtigungen aus Vorjahren in das Haushaltsjahr 2025

Der Gemeinderat der Gemeinde Lohsa beschließt die in den Anlagen 1 und 2 dargestellten Haushaltsermächtigungen aus Vorjahren in das Haushaltsjahr 2025 zu übertragen. Für Investitionen werden Einzahlungen in Höhe von 1.226.000,71 EUR und Auszahlungen in Höhe von 2.160.162,86 EUR übertragen.

Für laufende Aufwendungen aus Sach- und Dienstleistungen werden Ermächtigungen in Höhe von 594.646,91 EUR übertragen. Die Anlagen 1 und 2 sind Bestandteil dieses Beschlusses.

Abstimmungsergebnis:

Anwesende: 19, Befangenheit: 0, Ja-Stimmen: 19, Nein-Stimmen: 0, Stimmenthaltung: 0

Beschlussergebnis: einstimmig

Befangenheit eines Stimmberechtigten bzw. ein Befangenheitsantrag gegenüber den Stimmberechtigten gemäß § 20 Sächsische Gemeindeordnung lagen nicht vor.

2. BV GR7-055/2025

Verkauf von Grund und Boden – Flurstück 7/12 der Gemarkung Särchen Flur 1 zur Wiederansiedlung eines Vereines am Knappensee

Der Gemeinderat der Gemeinde Lohsa beschließt, das Flurstück 7/12 der Gemarkung Särchen Flur 1, eingetragen im Grundbuch von Groß Särchen, Blatt 1287, mit einer Fläche von 1.402 m² zu einem Kaufpreis von 25.937,00 € an den Verein Deutscher Anglerverein Lausitzer Bauunternehmen LBU Hoyerswerda e.V., Albert-Einstein-Straße 32 in 02977 Hoyerswerda, zur Wiederansiedlung des Vereines an den Knappensee zu veräußern.

Der Bürgermeister wird ermächtigt, den entsprechenden Vertrag auszufertigen und zu unterzeichnen.

Der Erwerber trägt alle mit der Eigentumsübertragung zusammenhängenden Kosten.

Für die Umsetzung des Beschlusses ist das Bau- und Ordnungsamt der Gemeindeverwaltung Lohsa zuständig.

Es wurde eine namentliche Abstimmung auf Verlangen des Bürgermeisters, gemäß § 22 (3) der Geschäftsordnung des Gemeinderates der Gemeinde Lohsa, durchgeführt.

Name	Zugehörigkeit	Ja	Nein	Enthaltung
Leberecht, Thomas	Verwaltung	x		
Aust, Hagen	CDU	x		
Babick, Tilo	FW			x
Brückner, Felix	AfD	x		
Förster, Frank	AfD			x
Gawor, Hardy	AfD			x
Kampa, Dieter	WV			x
Kobalz, Christian	FW			x
Kubicki, Angela	CDU	x		
Kugel, Dietmar	CDU	x		
Mühl, Steffen	FW		x	
Münster, Steffen	CDU	x		
Noack, Martin	FW	x		
Reuß, Robert	FW	x		
Robel, Kerstin	Die Linke	x		

Name	Zugehörigkeit	Ja	Nein	Enthaltung
Rogin, Paul	FW			x
Rohrmoser-Müller, Martina	CDU	x		
Steglich, Udo	Die Linke	x		
Wegener, Eric	CDU	x		

Abstimmungsergebnis:

Anwesende: 19, Befangenheit: 0, Ja-Stimmen: 12, Nein-Stimmen: 1, Stimmenthaltung: 6

Beschlussergebnis: mit Stimmenmehrheit

Befangenheit eines Stimmberechtigten bzw. ein Befangenheitsantrag gegenüber den Stimmberechtigten gemäß § 20 Sächsische Gemeindeordnung lagen nicht vor.

3. BV GR7-058/2025

Vergabebeschluss zur Vergabe von Bauleistungen zur Erneuerung der Straßenbeleuchtung in der Ortsdurchfahrt im Ortsteil Weißig

Der Gemeinderat der Gemeinde Lohsa beschließt, auf Grund des ermittelten Submissionsergebnisses zur durchgeführten beschränkten Ausschreibung für die Maßnahme „Erneuerung der Straßenbeleuchtung in der Ortsdurchfahrt Weißig“ die Bauleistungen mit einem Auftragswert von 53.052,58 € brutto an die Firma **Elektro Zschiesche, Niesendorfer Straße 3 in 02699 Königswartha**, zu vergeben.

Für die Umsetzung des Beschlusses ist das Bau- und Ordnungsamt der Gemeindeverwaltung Lohsa zuständig.

Die Firma ist vom Zuschlag zu informieren und ein VOB-Vertrag ist abzuschließen.

Abstimmungsergebnis:

Anwesende: 19, Befangenheit: 0, Ja-Stimmen: 17, Nein-Stimmen: 0, Stimmenthaltung: 2

Beschlussergebnis: einstimmig

Befangenheit eines Stimmberechtigten bzw. ein Befangenheitsantrag gegenüber den Stimmberechtigten gemäß § 20 Sächsische Gemeindeordnung lagen nicht vor.

4. BV GR7-059/2025

Grundsatzbeschluss zum Anschluss der kommunalen Objekte Warthaer Straße 8 und 10 in Steinitz an das Fernwärmenetz der Agrarproduktion „Am Eichberg“ in Steinitz

Der Gemeinderat der Gemeinde Lohsa beschließt, die kommunalen Objekte Warthaer Straße 8 (Gewerbeinheit, Wohnung) und Warthaer Straße 10 (Dorfgemeinschaftshaus, Kita „Wiesenwichtel“) im Ortsteil Steinitz der Gemeinde Lohsa an das Fernwärmenetz mit Hackschnitzelheizung der Agrarproduktion „Am Eichberg“, vertreten durch den Geschäftsführer Herrn Lukas Beukelmann, Ortsteil Steinitz, Neusteinitzer Straße 3 in 02999 Lohsa anzuschließen.

Der Bürgermeister wird ermächtigt, eine entsprechende Erklärung gegenüber der Agrarproduktion „Am Eichberg“ abzugeben und die erforderlichen Verträge vorzubereiten.

Für die Umsetzung des Beschlusses ist das Bau- und Ordnungsamt der Gemeinde Lohsa zuständig.

Abstimmungsergebnis:

Anwesende: 20, Befangenheit: 0, Ja-Stimmen: 20, Nein-Stimmen: 0, Stimmenthaltung: 0

Beschlussergebnis: einstimmig

Befangenheit eines Stimmberechtigten bzw. ein Befangenheitsantrag gegenüber den Stimmberechtigten gemäß § 20 Sächsische Gemeindeordnung lagen nicht vor.

5. BV GR7-060/2025

Abschluss einer Planungsvereinbarung für Planungsleistungen für den Neubau des Radweges an der S 108 Lohsa-Weißkollm

Der Gemeinderat der Gemeinde Lohsa beschließt den Abschluss einer Planungsvereinbarung mit dem Landesamt für Straßenbau und Verkehr (LASuV) – Niederlassung Bautzen, Käthe-Kollwitz-Stra-

ße 19 in 02625 Bautzen für die Planungsleistungen zum Neubau des Radweges an der S 108 Lohsa – Weißkollm.

Der Bürgermeister wird ermächtigt, die Planungsvereinbarung ggf. unter der Vornahme sinnwahrer Änderungen zu unterzeichnen.

Für die Umsetzung des Beschlusses ist das Bau- und Ordnungsamt der Gemeinde Lohsa zuständig.

Die Anlage ist Bestandteil des Beschlusses.

Abstimmungsergebnis:

Anwesende: 20, Befangenheit: 0, Ja-Stimmen: 20, Nein-Stimmen: 0, Stimmenthaltung: 0

Beschlussergebnis: einstimmig

Befangenheit eines Stimmberechtigten bzw. ein Befangenheitsantrag gegenüber den Stimmberechtigten gemäß § 20 Sächsische Gemeindeordnung lagen nicht vor.

6. BV GR7-061/2025

1. Änderung der Finanzierungs- und Übernahmevereinbarung VS-018-2020 für die Planung und Realisierung von Wurzelschutzmaßnahmen am Rundweg des Dreiwäberner Sees

Der Gemeinderat der Gemeinde Lohsa beschließt, die in der Anlage beigefügte 1. Änderung der Finanzierungs- und Übernahmevereinbarung der § 4 Maßnahme zur Erhöhung des Folgenutzungsstandards gemäß Verwaltungsabkommen VII Braunkohlesanierung für die Planung und Realisierung von Wurzelschutzmaßnahmen am Rundweg des Dreiwäberner Sees zwischen der LMBV – Lausitzer und Mitteldeutsche Bergbau-Verwaltungsgesellschaft mbH, Knappenstraße 1 in 01968 Senftenberg als Projektträger und der Gemeinde Lohsa, Am Rathaus 1 in 02999 Lohsa als Folgenutzungsträger.

Der Bürgermeister wird ermächtigt, diese Vereinbarung ggf. unter der Wahrung Sinn wahrer Änderungen abzuschließen und zu unterzeichnen.

Für die Umsetzung ist das Bau- und Ordnungsamt der Gemeinde Lohsa zuständig.

Die Anlage ist Bestandteil des Beschlusses.

Abstimmungsergebnis:

Anwesende: 20, Befangenheit: 0, Ja-Stimmen: 18, Nein-Stimmen: 0, Stimmenthaltung: 2

Beschlussergebnis: einstimmig

Befangenheit eines Stimmberechtigten bzw. ein Befangenheitsantrag gegenüber den Stimmberechtigten gemäß § 20 Sächsische Gemeindeordnung lagen nicht vor.

7. BV GR7-062/2025

Vergabe der Planungsleistungen für den Rückbau/Ersatzneubau der Brücke über die Kleine Spree – Zufahrt GE V Burger Straße bei Riegel

Der Gemeinderat der Gemeinde Lohsa beschließt, auf Grund des ermittelten Submissionsergebnisses zur durchgeführten beschränkten Ausschreibung für die Planungsleistungen für den Rückbau und den Ersatzneubau der Brücke über die Kleine Spree – Zufahrt GE V Burger Straße bei Riegel mit einem Auftragswert von insgesamt 219.663,84 € an die Firma **cbing – Curbach Bösche Ingenieurpartner beratende Ingenieure PartG mbH, Bergstraße 21a in 01069 Dresden** zu vergeben.

Für die Umsetzung des Beschlusses ist das Bau- und Ordnungsamt der Gemeindeverwaltung Lohsa zuständig.

Die Firma ist vom Zuschlag zu informieren und ein HOAI-Vertrag ist abzuschließen.

Abstimmungsergebnis:

Anwesende: 20, Befangenheit: 0, Ja-Stimmen: 19, Nein-Stimmen: 0, Stimmenthaltung: 1

Beschlussergebnis: einstimmig

Befangenheit eines Stimmberechtigten bzw. ein Befangenheitsantrag gegenüber den Stimmberechtigten gemäß § 20 Sächsische Gemeindeordnung lagen nicht vor.

Lohsa, den 14.05.2025


Thomas Leberecht, Bürgermeister

Bekanntmachung der Beschlüsse des Verwaltungsausschusses am 8. Mai 2025

Gefasste Beschlüsse:

1. BV VA7-057/2025

Verkauf von Grund und Boden Flurstück 192/1 der Gemarkung Lohsa Flur 2

Der Verwaltungsausschuss der Gemeinde Lohsa beschließt das Flurstück 192/1 der Gemarkung Lohsa, Flur 2, eingetragen im Grundbuch von Lohsa, Blatt 1329, mit einer Fläche von 726 m² an Herrn Andreas Schmalzer, Karl-Bläsche Straße 12 in 02999 Lohsa, zu einem Gesamtpreis in Höhe von 4.788,00 € zu veräußern.

Der Bürgermeister wird berechtigt, den entsprechenden Vertrag auszufertigen und zu unterzeichnen. Der Erwerber trägt alle mit der Eigentumsübertragung zusammenhängenden Kosten. Für die Umsetzung des Beschlusses ist das Bau- und Ordnungsamt zuständig.

Abstimmungsergebnis:

Anwesende: 6, Befangenheit: 0, Ja-Stimmen: 5, Nein-Stimmen: 0, Stimmenthaltung: 1

Beschlussergebnis: einstimmig

Befangenheit eines Stimmberechtigten bzw. ein Befangenheitsantrag gegenüber den Stimmberechtigten gemäß § 20 Sächsische Gemeindeordnung lagen nicht vor.



Lohsa, den 09.05.2025

Thomas Leberecht, Bürgermeister

Ausschreibung zur Wahl eines ehrenamtlich tätigen stellvertretenden Ortswehrleiters der Freiwilligen Feuerwehr Lohsa, Ortsfeuerwehr Groß Särchen

Die Wahl des stellvertretenden Ortswehrleiters der Freiwilligen Feuerwehr Lohsa, Ortsfeuerwehr Groß Särchen, steht 2025 an.

Voraussetzungen für die Bewerbung sind:

- Die Bewerber müssen Einwohner der Gemeinde Lohsa und aktive Mitglieder der Gemeindefeuerwehr Lohsa sein.
- Sie müssen persönlich für die Wahlfunktion geeignet sein sowie über die fachliche und praktische Erfahrung im Feuerwehrdienst verfügen.
- Für den stellvertretenden Ortswehrleiter müssen die Lehrgänge „Leiter einer Feuerwehr“ und „Zugführer“ an der Landesfeuerweherschule mit Erfolg abgeschlossen sein.
- Bei Nichtvorhandensein des Lehrgangs ist dieser innerhalb der nächsten zwei Jahre nachzuweisen.

Die Wahl erfolgt für fünf Jahre.

Die Ortsfeuerwehren werden gemäß § 17 Abs. 1 SächsBRKG von dem Ortswehrleiter geleitet.

Die Aufgaben des stellvertretenden Ortswehrleiters werden durch die Satzung für die Freiwillige Feuerwehr der Gemeinde Lohsa geregelt.

Interessierte Angehörige der Gemeindefeuerwehr Lohsa, welche die verantwortungsvolle ehrenamtliche Tätigkeit des stellvertretenden Ortswehrleiters ausüben möchten und die genannten Voraussetzungen erfüllen, können bis zum 15.06.2025 ihre schriftliche Bewerbung in der Gemeindeverwaltung Lohsa, Am Rathaus 1, 02999 Lohsa, einreichen.

Aus Gründen der besseren Lesbarkeit wird bei Personenbezeichnungen und personenbezogenen Hauptwörtern die männliche Form verwendet. Entsprechende Begriffe gelten im Sinne der Gleichbehandlung grundsätzlich für alle Geschlechter.

Öffentliche Bekanntmachung geophysikalischer Untersuchungen im Norden des Landkreises Bautzen

Werte Landkreisverwaltung Bautzen werte betroffene Gemeinden, werte Anwohner und Grundstückseigentümer,

wir, das Landesamt für Umwelt, Landwirtschaft und Geologie (LfULG), führen in Zusammenarbeit mit dem Deutschen Zentrum für Astrophysik (DZA) eine geologisch-geophysikalische Untersuchung im Rahmen der geologischen Landesaufnahme gemäß § 3 Geologiedatengesetz (GeolDG) durch. Diese möchten wir hiermit gemäß § 6 GeolDG öffentlich bekannt machen.

Betroffen ist das Gebiet der Gemeinden Elsterheide, Spreetal, Lauta, Hoyerswerda, Lohsa, Bernsdorf, Oßling, Wittichenau, Kamenz, Ralbitz-Rosenthal, Königwartha sowie randlich Schwepnitz, Neschwitz und Nebelschütz.

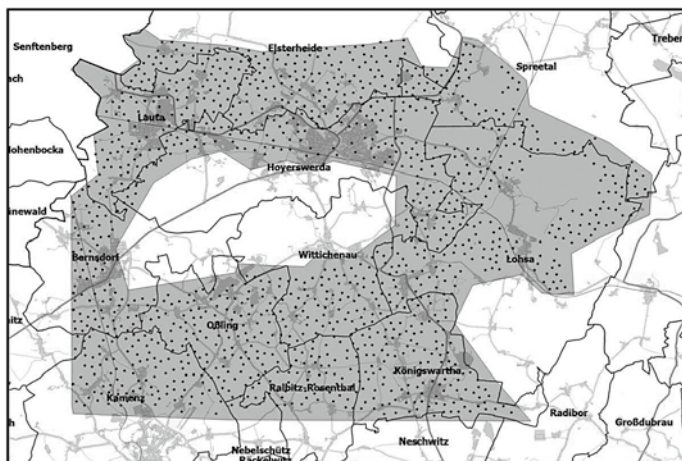
Beginn der Messungen soll in der 21. Kalenderwoche sein und wird voraussichtlich bis Juli dauern. Die Messungen sind Teil der Vorerkundung des DZA für einen möglichen Standorte eines astrophysikalischen Labors.

Die Untersuchungen sollen Datenlücken in den Beständen des LfULG schließen, sodass bessere Aussagen zur Verteilung der Gesteine im Untergrund möglich werden.

Die Untersuchungen (Messung der Erdanziehung/Gravimetrie) sind nicht invasiv und werden durch Aufstellen eines Messgerätes in der Größe eines kleinen Getränkekastens durchgeführt (s. Bild).



Die Messpunkte sind in ca. 400 m Abstand zueinander geplant und werden fast ausschließlich auf gut betretbaren Flächen und Wegen stattfinden. Pro Messpunkt sind ca. 5 Minuten Messzeit geplant. Generell ist während der Durchführung der Messungen keine Beeinträchtigung im Messgebiet zu erwarten. Da die Methode nicht invasiv ist und keine schweren Geräte zum Einsatz kommen, ist keine Beeinflussung oder Schädigung von Grundflächen zu befürchten.



Karte vom Untersuchungsgebiet (grau) mit vorläufigen Messpunkten

Anbei ein vorläufiger Lageplan der Messpunkte im Untersuchungsgebiet. Dieser wurde automatisch erstellt. Die Punkte werden den nächstgelegenen Wegen zugeordnet, sodass kaum andere Flächen betreten werden müssen.

Geophysik  GGD

 DZA


 GGL

LANDESAMT FÜR UMWELT,
LANDWIRTSCHAFT
UND GEOLOGIE |  Freistaat
SACHSEN

Die Untersuchungen werden durch die Firmen *Geophysik GGD Gesellschaft für Geowissenschaftliche Dienste m.b.H. (Leipzig)* und *GGL Geophysik und Geotechnik Leipzig GmbH* durchgeführt.

gez. Dr. Lutz Sonnabend

Nutzen Sie die Gelegenheit,
um stets auf dem
neuesten Stand zu bleiben!
Scannen Sie ganz einfach
den QR-Code und
treten dem Kanal bei.



Lohsa
WhatsApp Kanal

Wenn dieser Kanal-QR-Code mit jemandem geteilt wird, kann diese Person ihn mit ihrer Kamera scannen, um deinen Kanal anzusehen und ihn zu abonnieren.

Werte Bürgerinnen, werte Bürger,
aus organisatorischen Gründen können
Anliegen im Einwohnermeldeamt,
Standesamt und Gewerbeamt
zukünftig nur nach vorheriger
Terminvereinbarung erfolgen.
Eine Terminvereinbarung ist unter
www.lohsa.de oder mit dem
nebenstehenden QR-Code möglich.

