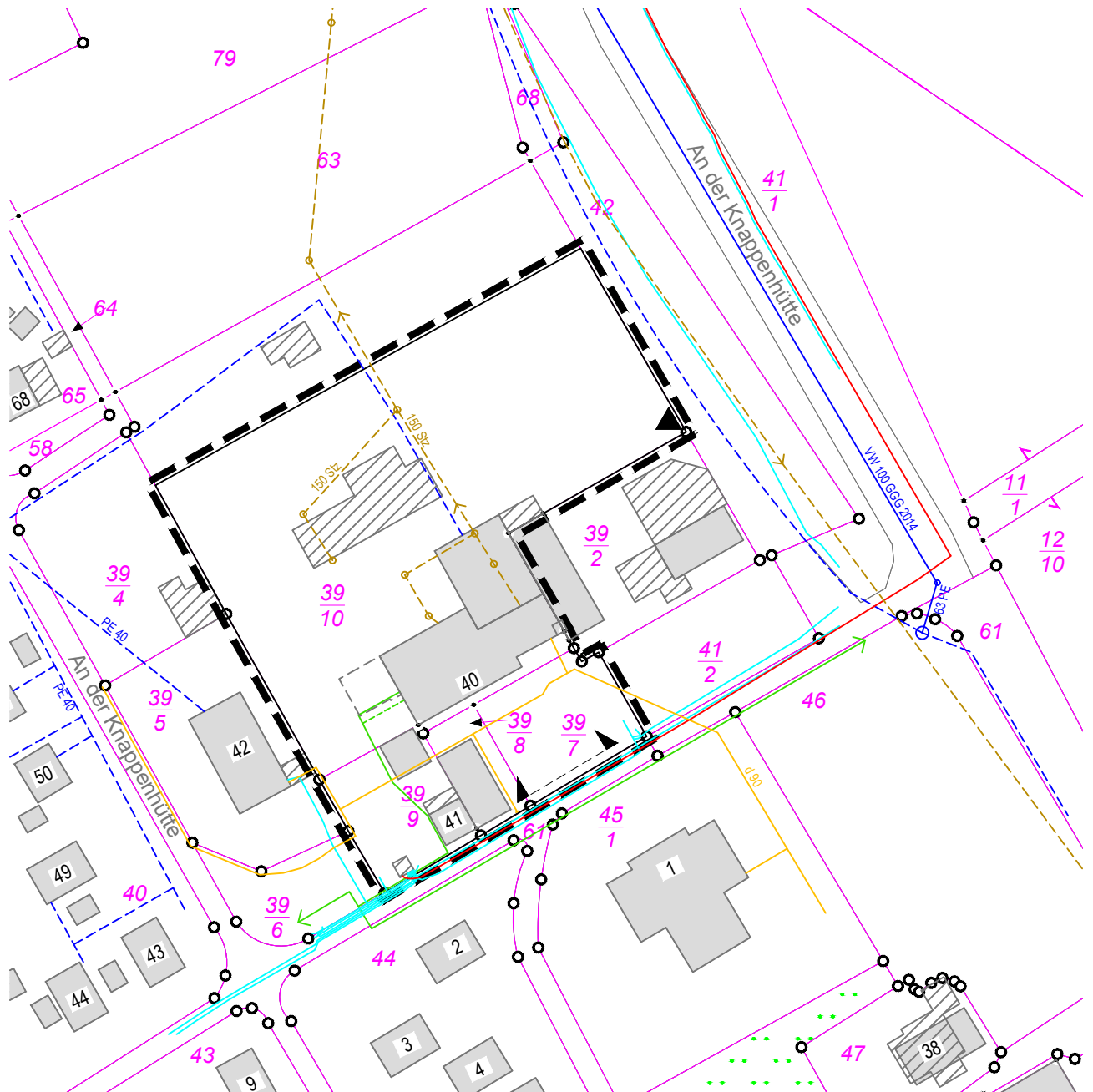







Erschließungsplan



PLANZEICHENERKLÄRUNG

-  Trinkwasser (ewag kamenz / Verein "Siedlung an der Knappenhütte e.V.")
-  Strom (MITNETZ Strom)
-  Abwasser (Gemeinde Lohsa / Verein "Siedlung an der Knappenhütte e.V.")
-  Gas (Energieversorgung Schwarze Elster)
-  Telekommunikation Bestand / Planung (Verlegung nach Rücksprache mit Telekom)

Vorhabenbezogener Bebauungsplan "Gewerbebetrieb an der Knappenhütte" Entwurf zur Beteiligung

Gemeinde Lohsa / ETIG - Elektronische Industrie Automatisierungs GmbH

Stand: 14. März 2024

Maßstab M 1:1.000